

**PREHLIADKY
PRE 2. STUPEŇ
ZÁKLADNÝCH ŠKÔL
A STREDNÉ ŠKOLY**

Vážení pedagógovia,

prípravili sme pre Vás ponuku tematických vychádzok po Bratislave, ktoré pomôžu Vaším študentom ozrejmiť si dejinné udalosti a realie spojené s práve preberaným učivom. Vybrané témy reflektujú učebné osnovy stredných škôl a gymnázií a môžu tak interaktívnou formou doplniť teoretické znalosti nadobudnuté na hodinách dejepisu, geografie, občianskej náuky, hudobnej či výtvarnej výchovy.

V rámci vybraných prehliadok sú pre študentov pripravené aj pracovné listy s otázkami a úlohami, pomocou ktorých si môžu zopakovať, čo sa počas prehliadky dozvedeli. V prípade, ak budete mať záujem tieto pracovné listy vypracovať so študentmi priamo na mieste (tesne po skončení prehliadky), vezmite si prosím so sebou aj písacie potreby.

Ak sa zaujímate o tému, ktorá nie je obsiahnutá v našej ponuke, kontaktujte nás prosím na adrese guides@visitbratislava.com. Na tejto adrese si môžete objednať aj komentované prehliadky vybraných objektov uvedených v doplnkovom programe.

Tešíme sa na spoluprácu.

Sprievodcovské oddelenie BTB

BRATISLAVA TOURIST BOARD
Sprievodcovské oddelenie
Klobučnícka 2, 811 01 Bratislava
Tel.: +421 905 848 407
Email: guides@visitbratislava.com

V objednávke, prosím, uveďte v slovenskom jazyku:

- typ prehliadky
- dátum a hodinu prehliadky
- počet osôb v skupine
- spôsob úhrady – faktúra, platba v TIC v hotovosti či kartou
- meno a telefón kontaktnej osoby skupiny

Obsah

Bratislava – hlavné mesto Slovenskej republiky	4
Architektúra a dominanty mesta	6
Keltsko-rímska Bratislava	8
Stredoveká Bratislava	10
Bratislava ako korunovačné mesto	12
Bratislava v čase osvietenstva	14
Napoleon a Bratislava	16
Národné obrozenie a štúrovci	18
Ako Bratislavu a jej obyvateľov zasiahla 2. svetová vojna	20
Socializmus, rok '68 a Nežná revolúcia	22
Náboženstvá, rády a cirkevné stavby v meste	24
Po stopách vedy a techniky v Bratislave	26
Hudobná história Bratislavy	28
Výtvarné umenie v Bratislave	30
Príroda v meste	32



Realizované s finančnou podporou Ministerstva cestovného ruchu a športu Slovenskej republiky.

1. BRATISLAVA – HLAVNÉ MESTO SLOVENSKEJ REPUBLIKY

Prečo a odkedy sa naše hlavné mesto volá Bratislava a aké má symboly? Odkedy má Bratislavský hrad štyri veže, prečo vyhorel a čo sa s ním malo stať počas II. svetovej vojny? Ako sa Bratislava volala predtým? Počuli ste už o trojmedzí, ktoré Bratislavu zaraďuje medzi unikátne svetové hlavné mestá? Prečo nie sú v rokovacej sále parlamentu okná? Spája parlament a Bratislavský hrad tajná podzemná chodba? Aký rozdiel bol medzi voľbou richtára a starostu? A čo mali spoločné kráľovské korunovácie s dnešnými inauguráciami prezidentov? To všetko si povieme počas našej prehliadky po najvýznamnejších miestach Bratislavy ako hlavného mesta Slovenska.



Cieľová skupina	2. stupeň ZŠ, SŠ
Predmet	Dejepis, Občianska náuka
Realizácia	Celoročne
Dĺžka trvania	2 hod.
Miesto stretnutia	pred budovou Národnej rady Slovenskej republiky (pri štátnej vlajke)
Trasa prehliadky	budova Národnej rady Slovenskej republiky – Bratislavský hrad – Rudnayovo námestie (Dóm sv. Martina) – Hlavné námestie (Stará radnica) – Primaciálne námestie (Primaciálny palác, sídlo primátora) – Župné námestie (bývalý Župný dom, pohľad na Grasalkovičov palác na Hodžovom námestí)
Cena prehliadky	80 € (1 – 20 osôb) / 95 € (21 – 40 osôb), pedagogický dozor bezplatne, cena nezahŕňa vstupy do objektov

ODPORUČANÝ DOPLNKOVÝ PROGRAM K PREHLIADKE

Poznámka: Doplnkový program nie je zahrnutý v cene prehliadky. V prípade záujmu o tento program kontaktujte priamo jeho poskytovateľa. Zmena programu vyhradená.

1. / Slovenské národné múzeum – Historické múzeum

Bratislavský hrad
P. O. Box 13
810 06 Bratislava 16

Z dejín Bratislavského hradu

Tradičný lektorský sprievod, ktorý predstaví študentom základné dejinné udalosti z histórie Bratislavského hradu.

Viac informácií nájdete [tu](#).

2. / Národná rada Slovenskej republiky

Námestie Alexandra Dubčeka 1
812 80 Bratislava

Oboznámenie sa s procedúrou a pravidlami parlamentnej práce priamo na mieste.

Viac informácií nájdete [tu](#).

3. / Múzeum mesta Bratislavy – Expozícia dejín mesta

Stará radnica, Primaciálne námestie 3
811 01 Bratislava

Ako sa Bratislava stala mestom?

Návšteva autentických priestorov, ktoré kedysi mestská rada používala, dozviete sa viac o richtároch, mestských radných či o tom, ako prebiehali voľby.

Viac informácií nájdete [tu](#).

4. / Primaciálny palác

Primaciálne námestie 2
811 01 Bratislava

Palác slúži ako radnica mesta. Reprezentačné prvé poschodie je prístupné verejnosti ako galéria.


Tel.: +421 2 5935 6204

Viac informácií nájdete [tu](#).

Komentovanú prehliadku paláca a galérie si môžete objednať v Turistickom informačnom centre BTB, Klobučnická 2, +421 905 748 407, guides@vistibratislava.com.

2. ARCHITEKTÚRA A DOMINANTY MESTA

Viete, aké sú najvýznamnejšie pamiatky v Bratislave? Čo je pre ňu typické? Bratislavský hrad určite pozná každý. Počas prehliadky si ale ukážeme aj ďalšie významné miesta a povieme si o nich rôzne zaujímavosti. Napríklad korunovačný kostol, Dóm sv. Martina, v ktorom boli korunovaní uhorskí kráľi, ich manželky, aj jedna významná kráľovná. Ukážeme si aj Slovenské národné divadlo a porozprávame si príbeh, ktorý znázorňuje fontána pred ním. Nevynecháme tiež Primaciálny palác, Slovenskú filharmóniu, Michalskú vežu či Starú radnicu, ktorá si pamätá Bratislavu od najstarších čias, keď ešte ani nebola mestom.



Cieľová skupina	2. stupeň ZŠ, SŠ
Predmet	Dejepis, Výtvarná výchova
Realizácia	Celoročne
Dĺžka trvania	2 hod.
Miesto stretnutia	Bratislavský hrad, Viedenská brána
Trasa prehliadky	Bratislavský hrad – Mikulášska ulica – Židovská ulica – Rudnayovo námestie (Dóm sv. Martina) – Rybné námestie – Hviezdoslavovo námestie (Slovenské národné divadlo) – Námestie E. Suchoňa (Slovenská filharmónia) – Rybárska brána – Laurinská ulica – Nádvorcia Primaciálneho paláca – Primaciálne námestie (Primaciálny palác) – Hlavné námestie (Stará radnica) – Františkánske námestie – Michalská ulica (Michalská brána) – Hurbanovo námestie
Cena prehliadky	80 € (1 – 20 osôb) / 95 € (21 – 40 osôb), pedagogický dozor bezplatne, cena nezahŕňa vstupy do objektov
Pracovný list	Áno

ODPORUČANÝ DOPLNKOVÝ PROGRAM K PREHLIADKE

Poznámka: Doplnkový program nie je zahrnutý v cene prehliadky. V prípade záujmu o tento program kontaktujte priamo jeho poskytovateľa. Zmena programu vyhradená.

1. / Slovenské národné múzeum – Historické múzeum

Bratislavský hrad
P. O. Box 13
810 06 Bratislava 16

Z dejín Bratislavského hradu

Tradičný lektorský sprievod, ktorý predstaví študentom základné dejinné udalosti z histórie Bratislavského hradu. Viac informácií nájdete [tu](#).

2. / Múzeum mesta Bratislavy – Expozícia dejín mesta

Stará radnica
Primaciálne námestie 3
811 01 Bratislava

Ľudia a mesto

Počas lektorského výkladu si porozprávame o vývoji mesta Bratislava od konca 13. storočia po 90. roky 20. storočia. Viac informácií nájdete [tu](#).

3. / Múzeum mesta Bratislavy – hrad Devín

Muránska cesta 10
841 10 Bratislava

Lektorský výklad

Dozviete sa viac o existencii a vývoji hradu a jeho obyvateľoch.

Interaktívna mapa Devína

Objavuj zaujímavosti hradu Devín pomocou interaktívnej mapy, ktorá je plná zaujímavých úloh. Mapa je k dispozícii v pokladni múzea. Viac informácií nájdete [tu](#).

3. / Dóm sv. Martina

Rudnayovo námestie 1
811 01 Bratislava

Prehliadka najvýznamnejšieho kostola v Bratislave, bývalého korunovačného chrámu. Viac informácií nájdete [tu](#).

Komentovanú prehliadku Dómu si môžete objednať aj v Turistickom informačnom centre BTB, Klobučnická 2, +421 905 748 407, guides@vistibratislava.com.

4. / Primaciálny palác

Primaciálne námestie 2
811 01 Bratislava

Palác slúži ako radnica mesta. Reprezentačné prvé poschodie je prístupné verejnosti ako galéria. Tel.: +421 2 5935 6204. Viac informácií nájdete [tu](#).

Komentovanú prehliadku paláca a galérie si môžete objednať v Turistickom informačnom centre BTB, Klobučnická 2, +421 905 748 407, guides@vistibratislava.com.

3. KELTSKO-RÍMSKA BRATISLAVA

Na konci 2. storočia pred Kr. vzniklo na území dnešnej Bratislavy oppidum – keltské mesto. Na hradnom vrchu stála opevnená akropola, ktorá bola sídlom keltských panovníkov a ďalších bohatých a vplyvných rodín, a v podhradí bývali remeselníci. Zaujímá vás, prečo vzniklo keltské mesto práve tu? Čo všetko sa našlo na Bratislavskom hrade a prečo sú tieto objavy také výnimočné?

Kelti boli naozaj kvalifikovanými umelcami a šikovnými remeselníkmi. Vedeli ste, že práve oni priniesli na naše územie vynález razby mincí z vyspelého antického sveta? Že práve oni používali prvé písmo na našom území a tiež ako prví u nás zaviedli používanie hrnčiarskeho kruhu?

Neskôr, začiatkom 1. storočia po Kr., prišli na naše územie Rimania. Názov Limes Romanus, označujúci slávnú sústavu opevnení na hraniciach rímskej ríše, určite poznáte. Povieme si, kde na území Bratislavy stál rímsky vojenský tábor, ako asi vyzeral a na čo slúžil, kedy a prečo Rimania z nášho územia odišli a aké ďalšie pamiatky nám po nich zostali.

Cieľová skupina	2. stupeň ZŠ, SŠ
Predmet	Dejepis
Realizácia	Celoročne
Dĺžka trvania	1,5 – 2 hod.
Miesto stretnutia	Bratislavský hrad, pred Viedenskou bránou
Trasa prehliadky	Z Bratislavského hradu do starého mesta a keltskej mincovne Bratislavský hrad (keltské oppidum, nálezy keltských stavieb, mincí a predmetov dennej potreby, unikát – rímska architektúra v keltskom prostredí) – Zámocké schody – Židovská ulica (Vodná veža a jej funkcie) – Kapitulská ulica (nájdene základy väčšej kamennej budovy s teplovodnými vyhrievacími kanálmi pod podlahou) – Prepoštská ulica – Ventúrska ulica – Panská ulica (expozičia BIATEC Keltská mincovňa v Pálffyho paláci Galérie mesta Bratislavy, nápisy na minciach – najstaršie použitie latinského písma na našom území) – Rybárska brána – Hlavné námestie (kvalitná keltská hrnčiarska výroba, pece na vypaľovanie keramiky) – Sedlárska ulica – Michaliská ulica (keltský biatec, rímske mince) – Biela ulica (keltská pec a nádoby) – Františkánske námestie (keltská pec a keramika) – Radničná ulica (nálež najlepšie zachovanej keltskej pece) – Primaciálne námestie (hrnčiarske pece)
Cena prehliadky	1,5 hod.: 70 € (1 – 20 osôb) / 85 € (21 – 40 osôb) 2 hod.: 80 € (1 – 20 osôb) / 95 € (21 – 40 osôb), pedagogický dozor bezplatne, cena nezahŕňa vstupy do objektov
Pracovný list	Áno

ODPORÚČANÝ DOPLNKOVÝ PROGRAM K PREHLIADKE

Poznámka: Doplnkový program nie je zahrnutý v cene prehliadky. V prípade záujmu o tento program kontaktujte priamo jeho poskytovateľa. Zmena programu vyhradená.

1. / Slovenské národné múzeum – Historické múzeum

Bratislavský hrad
P. O. Box 13
810 06 Bratislava 16

Pozrieme sa na to, ako sa na územie Slovenska dostali Kelti a ako vyzeralo bratislavské oppidum. Viac informácií nájdete [tu](#).

2. / Múzeum mesta Bratislavy – Antická Gerulata

Národná kultúrna pamiatka Rímsky kastel Gerulata
Gerulatská 7
851 10 Bratislava 59 – Rusovce

Komentovaná prehliadka exteriéru a interiéru Gerulaty lektorom Múzea mesta Bratislavy. Zoznámime sa s vývojom vojenského tábora Gerulata, ktorý bol zapísaný aj do zoznamu UNESCO.

Život na hranici Rímskej ríše

Spolu sa pozrieme na každodennosť vojenskej služby, na fungovanie obchodu s tovarom, na mnohé remeslá, ktoré Rimania ovládali, ale aj na výstavbu samotného tábora.

Kto je to archeológ? Vzdelávací program Vyskúšajte si na vlastnej koži vzrušujúcu a náročnú prácu archeológa. Viac informácií nájdete [tu](#).

3. / Galéria mesta Bratislavy – Pálffyho palác

Panská 19
811 01 Bratislava

Expozícia BIATEC Keltská mincovňa

Expozícia prezentuje unikátne nálezy potvrdzujúce činnosť keltskej mincovne, ktorá sa nachádzala práve v týchto miestach. Poznámka: Do expozície sa naraz zmestí približne 5 – 6 osôb, väčšie skupiny musia chodiť po častiach. Kontakt a ďalšie informácie nájdete [tu](#).



4. STREDOVEKÁ BRATISLAVA

Zaujímalo by vás, ako sa žilo v stredoveku v Bratislave? Ako také stredoveké mesto vyzeralo a čo ho hneď na prvý pohľad odlišovalo od ostatných okolitých obcí? A prečo boli pre mešťanov výsady, ktoré im kráľ udelil, také dôležité?

Povieme si tiež, ako fungovala stredoveká mestská správa, aké boli úlohy mestskej rady či právomoci richtára. Aj to, na čo všetko slúžilo Hlavné námestie pred mestskou radnicou – že bolo zároveň trhoviskom, stredovekým obchodným centrom, divadlom, slávnostným priestorom, že zabezpečovalo funkciu rozhlasu, televízie aj internetu v jednom.



Cieľová skupina	2. stupeň ZŠ, SŠ
Predmet	Dejepis
Realizácia	Celoročne
Dĺžka trvania	1,5 – 2 hod.
Miesto stretnutia	Rudnayovo námestie, busta Antona Bernoláka
Trasa prehliadky	Rudnayovo námestie – Panská ulica (býv. Vydrická brána) – Dóm sv. Martina – Úzka ulica (stredoveké hradby) – Vtáčia bašta (ukážka stredovekých zbraní) – Baxova veža (najstaršia doteraz objavená súčasť mestského opevnenia) – Klariská ulica (Kostol Povýšenia Svätého kríža a kláštor klarisiek) – Baštová ulica (dom mestského kata) – Michalská brána (jediná zachovaná brána stredovekého opevnenia; brána a pôdorys býv. barbakánu – dôvod zakrivenia ulice) – Ventúrska ulica (Academia Istropolitana) – Panská ulica (stredoveké trhovisko, Pálffyho palác) – Hlavné námestie (funkcie námestia, pravidlá trhov, Maximiliánova fontána, Stará radnica) – Františkánske námestie (Kostol Zvestovania Pána – najstarší kostol v Starom Meste) Poznámka: Mestské hradby (Úzka ulica, Vtáčia bašta, Baxova veža) sú štandardne otvorené od apríla do novembra. V prípade konania prehliadky mimo času otvorenia hradieb bude prehliadka viesť náhradnou trasou po Kapitulskej ulici.
Cena prehliadky	1,5 hod.: 70 € (1 – 20 osôb) / 85 € (21 – 40 osôb) 2 hod.: 80 € (1 – 20 osôb) / 95 € (21 – 40 osôb), pedagogický dozor bezplatne, cena nezahŕňa vstupy do objektov

ODPORÚČANÝ DOPLNKOVÝ PROGRAM K PREHLIADKE

Poznámka: Doplnkový program nie je zahrnutý v cene prehliadky. V prípade záujmu o tento program kontaktujte priamo jeho poskytovateľa. Zmena programu vyhradená.

1. / Slovenské národné múzeum – Historické múzeum

Bratislavský hrad
P. O. Box 13
810 06 Bratislava 16

Putovanie dejinami, stredovek

Predstavuje život v stredovekom Uhorsku, jeho panovníkov, stredoveké remeslá, odhaľuje duchovný život stredovekého človeka. Súčasťou programu sú aj pracovné listy.

Slovensko v stredoveku

Študenti sa dozvedia bližšie informácie k témam spojených s uhorským stredovekom. Medzi ne patria: výstavba hradov a vznik stredovekých miest, baníctvo, mincovníctvo, vojsko, každodenný život, náboženstvo či umenie. Viac informácií nájdete [tu](#).

2. / Múzeum mesta Bratislavy – Expozícia dejín mesta

Stará radnica
Primaciálne námestie 3
811 01 Bratislava

Ako sa Bratislava stala mestom?

Návšteva autentických priestorov, ktoré kedysi mestská rada používala, dozviete sa viac o richtároch, mestských radných či o tom, ako prebiehali voľby. Viac informácií nájdete [tu](#).

3. / Dóm sv. Martina

Rudnayovo námestie 1
811 01 Bratislava

Prehliadka najvýznamnejšieho kostola v Bratislave, bývalého korunovačného chrámu. Viac informácií nájdete [tu](#).

Komentovanú prehliadku Dómu si môžete objednať aj v Turistickom informačnom centre BTB, Klobočnícka 2, +421 905 748 407, guides@vistibratislava.com.

4. / Kostol Zvestovania Pána (Františkáni)


Františkánske námestie 1
811 01 Bratislava

Najstarší kostol v starom meste vysvätený už v roku 1297. Prehliadku kostola a lektorský výklad je možné objednať si cez kontakty, ktoré nájdete [tu](#).



5. BRATISLAVA AKO KORUNOVAČNÉ MESTO

Prečo sa Bratislava, vtedajší Prešporok, stala miestom korunovácií a čo to prinieslo jej obyvateľom? Koľko kráľov a kráľovien tu bolo korunovaných? Ako prebiehal ich slávnostný deň, kadiaľ museli tieto dobové celebrity v ťažkej róbe kráčať a zdravieť jasajúci dav? Kto spôsobil tragédiu pri prvej korunovácii a kde v Bratislave môžeme vidieť prvého korunovaného kráľa? Prečo bol od roku 1618 počas korunovácie zakázaný alkohol? Odkedy je na veži Dómu sv. Martina koruna a aký je jej príbeh? A prečo je krížik na korune nakrivo? To všetko sa dozvieme prechádzajúc sa po trase korunovačného sprievodu.



Cieľová skupina	2. stupeň ZŠ, SŠ
Predmet	Dejepis
Realizácia	Celoročne
Dĺžka trvania	2 hod.
Miesto stretnutia	Rudnayovo námestie, pri buste Antona Bernoláka
Trasa prehliadky	Rudnayovo námestie (Dóm sv. Martina) – Kapitulská ulica – Prepoštská ulica – Ventúrska ulica (budova býv. Uhorského snemu) – Sedlárska ulica – Hlavné námestie (Stará radnica) – Františkánske námestie (Kostol Zvestovania Pána a kláštor menších bratov františkánov) – Biela ulica – Michalská ulica (Michalská brána) – Námestie SNP (Kostol a kláštor milosrdných bratov) – Laurinská ulica – Námestie Ľudovíta Štúra (korunovačný pahorok)
Cena prehliadky	80 € (1 – 20 osôb) / 95 € (21 – 40 osôb), pedagogický dozor bezplatne, cena nezahŕňa vstupy do objektov

ODPORUČANÝ DOPLNKOVÝ PROGRAM K PREHLIADKE

Poznámka: Doplnkový program nie je zahrnutý v cene prehliadky. V prípade záujmu o tento program kontaktujte priamo jeho poskytovateľa. Zmena programu vyhradená.

1. / Dóm sv. Martina

Rudnayovo námestie 1
811 01 Bratislava

Prehliadka najvýznamnejšieho kostola v Bratislave, bývalého korunovačného chrámu
Viac informácií nájdete [tu](#).

Komentovanú prehliadku Dómu si môžete objednať aj v Turistickom informačnom centre BTB, Kloboučnícka 2, +421 905 748 407, guides@vistibratislava.com.

2. / Kostol Zvestovania Pána (Františkáni)


Františkánska 1
811 01 Bratislava

Najstarší kostol v starom meste vysvätený už v roku 1297. Prehliadku kostola a lektorský výklad je možné objednať si cez kontakty, ktoré nájdete [tu](#).



6. BRATISLAVA V ČASE OSVIETENSTVA

Akí to boli osvietení panovníci a aký spôsob vlády si môžeme predstaviť, keď sa povie osvietený absolutizmus? Kráľovná Mária Terézia, korunovaná v Bratislave, a jej syn Jozef II. medzi významných osvietených panovníkov bezpochyby patrili. Mnohé z ich reformných nariadení sa priamo dotkli aj Bratislavy a jej obyvateľov a nie nadarmo sa uvádza, že počas vlády Márie Terézie zažila Bratislava jedno z období svojho najväčšieho rozkvetu. Aké reformy títo panovníci zaviedli a ktoré z nich nám ich až dodnes pripomínajú? Počas prehliadky sa prejdeme po miestach, ktoré sú s nimi v Bratislave pevne spojené.



Cieľová skupina	2. stupeň ZŠ, SŠ
Predmet	Dejepis
Realizácia	Celoročne
Dĺžka trvania	2 hod.
Miesto stretnutia	Bratislavský hrad, pri soche Svätopluka
Trasa prehliadky	Bratislavský hrad (osobnosť Márie Terézie a Jozefa II., reformy, baroková prestavba hradu, záhrada) – Žigmundova brána (hospodárske, sociálne reformy) – Rudnayovo námestie (Dóm sv. Martina, korunovácie, tolerančný a židovský patent, reformy cirkvi) – Panská ulica – Ventúrska ulica (školská reforma, reforma zdravotníctva) – Sedlárska ulica (sobášna politika Habsburgovcov, reforma číslovania domov) – Hlavné námestie (reforma súdnictva) – Rybárska brána (zvyšky mestskej brány, dôvody príkazu na búranie stredovekých hradieb) – Námestie Ludovíta Štúra (korunovačný pahorok) – Rázusovo nábrežie (bronzový model starého mesta z r. 1765 – vzhľad Bratislavy počas panovania Márie Terézie – pôvodné hradby, židovská štvrť, pôvodné neupravené koryto Dunaja)
Cena prehliadky	80 € (1 – 20 osôb) / 95 € (21 – 40 osôb), pedagogický dozor bezplatne, cena nezahŕňa vstupy do objektov

ODPORÚČANÝ DOPLNKOVÝ PROGRAM K PREHLIADKE

Poznámka: Doplnkový program nie je zahrnutý v cene prehliadky. V prípade záujmu o tento program kontaktujte priamo jeho poskytovateľa. Zmena programu vyhradená.

Slovenské národné múzeum – Historické múzeum

Bratislavský hrad
P. O. Box 13
810 06 Bratislava 16

Z dejín Bratislavského hradu

Tradičný lektorský sprievod, ktorý predstaví študentom základné dejinné udalosti z histórie Bratislavského hradu.

Viac informácií nájdete [tu](#).



7. NAPOLEON A BRATISLAVA

Viete, že po Bratislave je dokonca pomenovaná aj ulica v Paríži? Rue de Presbourg (Prešporská ulica) sa nachádza neďaleko Víťazného oblúka. Odkazuje na mier, ktorý sa dohodol vo vtedajšej Bratislave – Prešporku po Napoleonovom najslávnejšom víťazstve v Slavkove nad rakúskym a ruským vojskom v roku 1805. Neskôr, v roku 1809, Napoleon Bratislavu obliehal, avšak nikdy ju nedobyl. Vydajte sa s nami po stopách tohto slávneho francúzskeho generála a dozviete sa, čo všetko spája Napoleona s našim hlavným mestom.



Cieľová skupina	2. stupeň ZŠ, SŠ
Predmet	Dejepis
Realizácia	Celoročne
Dĺžka trvania	2 hod.
Miesto stretnutia	Primaciálne námestie, pri studni
Trasa prehliadky	Primaciálne námestie (Primaciálny palác, Bratislavský mier, J. N. Hummel) – Hlavné námestie (Napoleonský vojak) – Michalská ulica (delové gule vo fasádach domov ako pamiatky na ostreľovanie mesta) – Prepoštská ulica – Kapitulská ulica – Úzka ulica (mestské hradby) – Rudnayovo námestie (Dóm sv. Martina, pohľad na Židovskú ulicu, Bratislavský hrad a jeho opevnenie) – Most SNP (pôvodne na tomto mieste tzv. „lietajúci most“, ktorým sa Napoleon prepravil na druhú stranu Dunaja) – Sad Janka Kráľa (obliehanie Bratislavy Napoleonom, zachované valy na obranu mesta, pohľad na Starý most)
Cena prehliadky	80 € (1 – 20 osôb) / 95 € (21 – 40 osôb), pedagogický dozor bezplatne, cena nezahŕňa vstupy do objektov

ODPORÚČANÝ DOPLNKOVÝ PROGRAM K PREHLIADKE

Poznámka: Doplnkový program nie je zahrnutý v cene prehliadky. V prípade záujmu o tento program kontaktujte priamo jeho poskytovateľa. Zmena programu vyhradená.

Primaciálny palác

Primaciálne námestie 2
811 01 Bratislava

Palác slúži ako radnica mesta. Reprezentačné prvé poschodie je prístupné verejnosti ako galéria.

Tel.: +421 2 5935 6204

Viac informácií nájdete tu.

Komentovanú prehliadku paláca a galérie si môžete objednať v Turistickom informačnom centre BTB:

Klobučnícka 2, +421 905 748 407,
guides@vistibratislava.com.



8. NÁRODNÉ OBRODENIE A ŠTÚROVCI

Dôležité obdobie formovania moderného slovenského národa a neľahkú cestu k uzákoneniu spisovnej slovenčiny si pripomenieme prostredníctvom dvoch vedúcich osobností národného obrodzenia – Antona Bernoláka a Ľudovíta Štúra. Na konkrétnych miestach udalostí si priblížime ich zaujímavé životné príbehy, všestranné pôsobenie a diela, ktoré nám zanechali.



Cieľová skupina	2. stupeň ZŠ, SŠ
Predmet	Dejepis, Slovenský jazyk
Realizácia	Celoročne
Dĺžka trvania	2 hod.
Miesto stretnutia	Námestie Ľudovíta Štúra, pri pamätníku štúrovcov
Trasa prehliadky	Námestie Ľ. Štúra (pamätník štúrovcov) – Hviezdoslavovo námestie (tlačiarne) – Strakova ulica – Panská ulica (busta Ľudovíta Štúra) – Rudnayovo námestie (busta Antona Bernoláka) – Kapitulská ulica (Jozef Ignác Bajza) – Michalská ulica (budova bývalého Uhorského snemu) – Suché mýto – Konventná ulica (evanjelické lýceum) – Lýcejná ulica (evanjelické lýceum) – Panenská ulica (sídlo redakcie Slovenských národných novín)
Cena prehliadky	80 € (1 – 20 osôb) / 95 € (21 – 40 osôb), pedagogický dozor bezplatne, cena nezahŕňa vstupy do objektov

ODPORUČANÝ DOPLNKOVÝ PROGRAM K PREHLIADKE

Poznámka: Doplnkový program nie je zahrnutý v cene prehliadky. V prípade záujmu o tento program kontaktujte priamo jeho poskytovateľa. Zmena programu vyhradená.

Múzeum mesta Bratislavy – hrad Devín

Muránska 10
841 10 Devín


Lektorský výklad

Dozviete sa viac o existencii a vývoji hradu a jeho obyvateľoch, o tomto významnom mieste stretnutia štúrovcov v roku 1836.

Interaktívna mapa Devína

Objavuj zaujímavosti hradu Devín pomocou interaktívnej mapy, ktorá je plná zaujímavých úloh. Mapa je k dispozícii v pokladni múzea.

Viac informácií nájdete [tu](#).



9. AKO BRATISLAVU A JEJ OBYVATEĽOV ZASIAHĽA 2. SVETOVÁ VOJNA

V histórii mnohých krajín a miest sa striedali obdobia rozkvetu a blahobytu s ťažkými obdobiami úpadku a temna. Rovnako to bolo aj s našou krajinou. Neľahké a smutné obdobie druhej svetovej vojny nám v Bratislave pripomínajú viaceré miesta či pamätníky. Sú späté s osudmi ľudí, ktorí tu žili a pracovali, mali tu svoje rodiny a priateľov. Odvaha a hrdinstvo mnohých z nich nám môže byť aj dnes inšpiráciou a príkladom. Niekoľko z týchto miest navštívime a zopár príbehov si porozprávame.



Cieľová skupina	2. stupeň ZŠ, SŠ
Predmet	Dejepis
Realizácia	Celoročne
Dĺžka trvania	1,5 – 2 hod.
Miesto stretnutia	Rázusovo nábrežie, pri Hrobe neznámeho vojaka
Trasa prehliadky	Rázusovo nábrežie (Hrob neznámeho vojaka, pohľad na Most SNP, Starý most, Slovenské národné múzeum) – Námestie E. Suchoňa (Pomník víťazstva) – Hlavné námestie (Stolpersteine) – Sedlárska ulica – Ventúrska ulica (Antikvariát Steiner, Adolf Frankl) – Podjazd – Klariská ulica (Gisi Fleischmann) – Kapucínska ulica (David Unreich, Imi Lichtenfeld) – Župné námestie (Grasalkovičov palác) – Námestie SNP (pamätník SNP) Poznámka: trasu možno rozšíriť aj o Pamätník holokaustu na Rybnom námestí či spojiť s návštevou vojnového pamätníka Slávin.
Cena prehliadky	1,5 hod.: 70 € (1 – 20 osôb) / 85 € (21 – 40 osôb) 2 hod.: 80 € (1 – 20 osôb) / 95 € (21 – 40 osôb), pedagogický dozor bezplatne, cena nezahŕňa vstupy do objektov

ODPORUČANÝ DOPLNKOVÝ PROGRAM K PREHLIADKE

Poznámka: Doplnkový program nie je zahrnutý v cene prehliadky. V prípade záujmu o tento program kontaktujte priamo jeho poskytovateľa. Zmena programu vyhradená.

1. / Slovenské národné múzeum – Múzeum židovskej kultúry

Židovská 17
811 01 Bratislava

Poslaním múzea je uchovávať a propagovať židovskú kultúru a umenie na Slovensku, v ponuke sú viaceré lektorské výklady a vzdelávacie programy. Viac informácií nájdete [tu](#).



2. / Vojnový pamätník Slávin

Na Slávine 1
811 06 Bratislava

Pamätník Slávin je významným pietnym miestom, na ktorom je pochovaných 6 845 sovietskych vojakov padlých pri oslobodzovaní Bratislavy a okolia v apríli 1945.

Komentovanú prehliadku pamätníka si môžete objednať aj v Turistickom informačnom centre BTB, Kloibučnická 2, +421 905 748 407, guides@vistibratislava.com.



10. SOCIALIZMUS, ROK '68 A NEŽNÁ REVOLÚCIA

Socializmus vládol v našej krajine celých 40 rokov. Aký ten režim vlastne bol? Ako vtedy ľudia žili, ako vyzeral ich každodenný život? Čo si mohli kúpiť v obchodoch a ktoré obchody boli len pre „vyvolených“? Z čoho mali ľudia obavy? Počas prehliadky sa tiež dozvieme, čo sa udialo v roku 1968 či aké udalosti predchádzali Nežnej revolúcii a prejdeme sa po miestach spojených s týmito významnými míľnikmi v našej histórii.



Cieľová skupina	2. stupeň ZŠ, SŠ
Predmet	Dejepis
Realizácia	Celoročne
Dĺžka trvania	2 hod.
Miesto stretnutia	Námestie Alexandra Dubčeka
Trasa prehliadky	Námestie Alexandra Dubčeka (Alexander Dubček, socialistická výstavba, Bratislavský hrad – tri pamätne lípy k československej federácii) – Zámocká ulica – nadjazd nad Staromestskou ulicou (výstavba Mosta SNP) – Župné námestie (Prezidentský palác – býv. Ústredný dom pionierov a mládeže Klementa Gottwalda – iskričky, pionieri, zväzáci) – Námestie SNP (býv. Stalinovo námestie, epicentrum Nežnej revolúcie) – Primaciálne námestie (Bratislavská deklarácia o potrebe ochrany „výdobytkov socializmu“, tajné rozhlasové vysielanie v r. 1968) – Hlavné námestie (Frostigov dom – vykonštruovaný proces, Izidor Frostig v r. 1952 odsúdený na smrť a popravený) – Ventúrska ulica (Academia Istropolitana – študentský štrajkový výbor počas Nežnej revolúcie) – Hviezdoslavovo námestie (TUZEX na Gorkého ulici, Sviečková manifestácia 25. marca 1988) – Šafárikovo námestie (udalosti augusta 1968, pochod študentov 16. novembra 1989, vznik Verejnosti proti násiliu)
Cena prehliadky	80 € (1 – 20 osôb) / 95 € (21 – 40 osôb), pedagogický dozor bezplatne, cena nezahŕňa vstupy do objektov

ODPORÚČANÝ DOPLNKOVÝ PROGRAM K PREHLIADKE

Poznámka: Doplnkový program nie je zahrnutý v cene prehliadky. V prípade záujmu o tento program kontaktujte priamo jeho poskytovateľa. Zmena programu vyhradená.

Múzeum zločinov a obetí komunizmu

Námestie slobody 3
811 04 Bratislava

Múzeum zaznamenáva osudy nespravodlivo odsúdených (rehabilitovaných po Novembri '89)

Viac informácií nájdete [tu](#).



11. NÁBOŽENSTVÁ, RÁDY A CIRKEVNÉ STAVBY V MESTE

Náboženstvo je dôležitou súčasťou kultúry a oddávna významne ovplyvňovalo nielen spôsob života ľudí, ale aj architektúru a vzhľad miest. Počas našej prehliadky si priblížime tie najdôležitejšie kostoly, kláštory či iné cirkevné stavby v Bratislave, vysvetlíme si tiež základné znaky jednotlivých kresťanských vierovyznaní. Porozprávame si aj o cirkevných rádoch, ktoré v Bratislave od najstarších čias pôsobili, o tom, aké boli ich základné úlohy a poslanie, ako a v čom všetkom pomáhali obyvateľom mesta.



Cieľová skupina	2. stupeň ZŠ, SŠ
Predmet	Dejepis, Etická výchova/Náboženská výchova
Realizácia	Celoročne
Dĺžka trvania	2 hod.
Miesto stretnutia	Rudnayovo námestie – pred Dómom sv. Martina
Trasa prehliadky	Rudnayovo námestie (Dóm sv. Martina) – Kapitulská ulica (Rímskokatolícka bohoslovecká fakulta UK, Jezuitské kolégium, Prepoštský palác) – Farská ulica – Klariská ulica (Kostol a kláštor klarisiek) – Františkánske námestie (Kostol Zvestovania Pána a kláštor františkánov, Kostol jezuitov) – Uršulínska ulica (Kostol a kláštor uršulínok) – Námestie SNP (Kostol a kláštor milosrdných bratov, Kalvínsky kostol) – Župné námestie (Kostol trinitárov, Kostol a kláštor kapucínov) – Panenská ulica (Veľký a Malý evanjelický kostol)
Cena prehliadky	80 € (1 – 20 osôb) / 95 € (21 – 40 osôb), pedagogický dozor bezplatne, cena nezahŕňa vstupy do objektov

ODPORUČANÝ DOPLNKOVÝ PROGRAM K PREHLIADKE

Poznámka: Doplnkový program nie je zahrnutý v cene prehliadky. V prípade záujmu o tento program kontaktujte priamo jeho poskytovateľa. Zmena programu vyhradená.

1. / Dóm sv. Martina

Rudnayovo námestie 1
811 01 Bratislava

Prehliadka najvýznamnejšieho kostola v Bratislave, bývalého korunovačného chrámu. Viac informácií nájdete [tu](#).

Komentovanú prehliadku Dómu si môžete objednať aj v Turistickom informačnom centre BTB, Klobočnícka 2, +421 905 748 407, guides@vistibratislava.com.

2. / Kostol Zvestovania Pána (Františkáni)

Františkánska 1
811 01 Bratislava

Najstarší kostol v starom meste vysvätený už v roku 1297. Prehliadku kostola a lektorský výklad je možné objednať si cez kontakty, ktoré nájdete [tu](#).



12. PO STOPÁCH VEDY A TECHNIKY V BRATISLAVE

Územie Bratislavy sa nachádza na mieste, kde sa oddávna pretínali významné obchodné cesty. Určite aj vďaka tomu a tiež vďaka jej sláve, keď bola Bratislava hlavným a korunovačným mestom celého Uhorska, sa tu objavil, študoval, býval či sa narodil nejednen významný učenec, bádateľ a mysliteľ.

Ani veľa miestnych obyvateľov možno netuší, že tu viacerí takíto veľikáni zanechali svoje stopy. O aké mená vlastne ide? O niektorých takýchto učencoch si porozprávame – čím sa zaoberali, ako naše mesto ovplyvnili alebo zviditeľnili či ako ho posunuli vpred.



Cieľová skupina	2. stupeň ZŠ, SŠ
Predmet	Dejepis, Fyzika, Chémia
Realizácia	Celoročne
Dĺžka trvania	1,5 – 2 hod.
Miesto stretnutia	Námestie SNP, pred budovou Hlavnej pošty
Trasa prehliadky	Námestie SNP (Jozef Murgaš) – Uršulínska ulica (Paracelsus) – Laurinská ulica (Samuel Mikovín) – Primaciálne námestie (Matej Bel) – nádvorie Starej radnice (Florián František Rómer) – Hlavné námestie – Sedlárska ulica (Ján Bahýľ, Štefan Banič) – Michalská ulica (Ján Andrej Segner) – Ventúrska ulica (Johannes Müller Regiomontanus) – Hviezdoslavovo námestie (Johann Wolfgang Kempelen, Alfred Nobel, Thomas Alva Edison, Albert Einstein)
Cena prehliadky	1,5 hod.: 70 € (1 – 20 osôb) / 85 € (21 – 40 osôb) / 2 hod.: 80 € (1 – 20 osôb) / 95 € (21 – 40 osôb), pedagogický dozor bezplatne, cena nezahŕňa vstupy do objektov

ODPORÚČANÝ DOPLNKOVÝ PROGRAM K PREHLIADKE

Poznámka: Doplnkový program nie je zahrnutý v cene prehliadky. V prípade záujmu o tento program kontaktujte priamo jeho poskytovateľa. Zmena programu vyhradená.

1. / Zážitkové centrum vedy AURELIUM

Bojnická 3 (areál Matador)
831 04 Bratislava-Nové Mesto

Púťavou formou prezentuje najzaujímavejšie objavy v oblasti fyziky, chémie, biológie a iných prírodných a technických vied. Viac informácií nájdete [tu](#).

2. / Slovenské technické múzeum – Múzeum dopravy v Bratislave

Šancová 1/B
811 04 Bratislava

Expozícia prezentuje historický vývoj cestnej a železničnej dopravy na území Slovenska.

Viac informácií nájdete [tu](#).



13. HUDOBNÁ HISTÓRIA BRATISLAVY

Hudobná história Bratislavy je veľmi bohatá – aj preto je niekedy nazývaná mestom hudby. Svoje koncerty tu odohrali tie najvýznamnejšie hudobné osobnosti svojej doby, ako napríklad Wolfgang Amadeus Mozart, Franz Liszt, Joseph Haydn či Ludwig van Beethoven. K slávnym hudobným rodákom Bratislavy patria bezpochyby skladateľ a klavirista Johann Nepomuk Hummel či violončelista, klavirista a skladateľ Franz Schmidt. Počas našej prehliadky sa prejdeme po miestach spojených s týmito slávnymi aj menej známymi osobnosťami a porozprávame si zaujímavosti z ich života.



Cieľová skupina	2. stupeň ZŠ, SŠ
Predmet	Dejepis, Hudobná výchova, Hudobná teória na ZUŠ
Realizácia	Celoročne
Dĺžka trvania	1,5 hod.
Miesto stretnutia	Hviezdoslavovo námestie, pred historickou budovou SND
Trasa prehliadky	Hviezdoslavovo námestie (Slovenské národné divadlo, Slovenská filharmónia) – Strakova ulica – Panská ulica – Rudnayovo námestie (Dóm sv. Martina, Franz Liszt) – Kapitulská ulica (Dom rodiny Albrechtovcov) – Klariská ulica – Ventúrska ulica – Hlavné námestie – Primaciálne námestie (Primaciálny palác) – Klobučnícka ulica (rodný dom J. N. Hummela) – Uršulínska ulica – Hurbanovo námestie – Župné námestie
Cena prehliadky	70 € (1 – 20 osôb) / 85 € (21 – 40 osôb), pedagogický dozor bezplatne, cena nezahŕňa vstupy do objektov

ODPORÚČANÝ DOPLNKOVÝ PROGRAM K PREHLIADKE

Poznámka: Doplnkový program nie je zahrnutý v cene prehliadky. V prípade záujmu o tento program kontaktujte priamo jeho poskytovateľa. Zmena programu vyhradená.

1. / Pamätný dom Johanna Nepomuka Hummela

Klobučnícka 2
811 01 Bratislava

Expozícia umiestnená v renesančnom domčeku je venovaná životu a dielu významného hudobného skladateľa a bratislavského rodáka Johanna Nepomuka Hummela (1778 – 1837).

Viac informácií nájdete [tu](#).

2. / Múzeum Jána Cikkera

Fialkové údolie 2, 811 01 Bratislava

Desiata v múzeu

Múzeum pozýva študentov na objavný interaktívny vzdelávací program so súťažou a malým občerstvením.

Viac informácií nájdete [tu](#).



14. VÝTVARNÉ UMENIE V BRATISLAVE

Bratislava – to nie sú len historické pamiatky, kostoly, paneláky či moderné výškové budovy. Jej ulice i námestia skrášľujú hodnotné umelecké diela v podobe fontán, sôch, pamätníkov či pomníkov významných osobností. Nájde ich dokonca aj v parkoch či na sídliskách. Viaceré sa stali veľmi populárnymi a vyhľadávanými. Azda najvyššiu koncentráciu výtvarných diel na jednom mieste možno nájsť na staromestskom dunajskom nábreží. Prejdeme sa po ňom aj my a pripomenieme si nielen významné dejinné udalosti a slovenské osobnosti, ale objavíme aj atraktívne moderné umelecké diela.



Cieľová skupina	2. stupeň ZŠ, SŠ
Predmet	Dejepis, Výtvarná výchova
Realizácia	Celoročne
Dĺžka trvania	1,5 hod.
Miesto stretnutia	Námestie T. G. Masaryka, pred budovou Slovenského národného múzea
Trasa prehliadky	Námestie Tomáša Garriguea Masaryka (socha T. G. Masaryka) – Fajnorovo nábrežie (pamätník námorníkom sovietskej dunajskej flotily) – Vajanského nábrežie – Námestie Ľ. Štúra (Slovenská národná galéria, Pamätník štúrovcov) – Rázusovo nábrežie (Hrob neznámeho vojaka, bronzový model starého mesta – vzhľad Bratislavy z r. 1765, pomníky Petra Michala Bohúňa a Martina Rázusa) – Dvořákovo nábrežie po River Park (pamätník Bratislavského poludníka, pomník Jána Andreja Segnera, pomník Samuela Mikovíniho, pomník Dušana Jurkoviča, socha Mýtická loď, socha Lev, bronzové súsošie Márie Terézie)
Cena prehliadky	70 € (1 – 20 osôb) / 85 € (21 – 40 osôb), pedagogický dozor bezplatne, cena nezahŕňa vstupy do objektov

ODPORÚČANÝ DOPLNKOVÝ PROGRAM K PREHLIADKE

Poznámka: Doplnkový program nie je zahrnutý v cene prehliadky. V prípade záujmu o tento program kontaktujte priamo jeho poskytovateľa. Zmena programu vyhradená.

1. / Slovenská národná galéria

Rázusovo nábrežie 2
811 02 Bratislava

Slovenská národná galéria otvorila po významnej rekonštrukcii svoje brány a ponúka nové a zaujímavé programy. Viac informácií nájdete [tu](#).

2. / Galéria mesta Bratislavy Pálffyho palác

Panská 19
811 01 Bratislava

Mirbachov palác

Františkánske námestie 11
811 01 Bratislava

Galéria mesta Bratislavy ponúka rôzne interaktívne programy pre žiakov a študentov, počas ktorých zažijú nové experimenty s výtvarným materiálom a výtvarným umením a zábavným spôsobom rozvíjajú svoju kreativitu.

Viac informácií nájdete [tu](#).


3. / Galéria Nedbalka

Nedbalova 17
811 01 Bratislava

Prechádzka slovenskou modernou

Komentovaná prehliadka pre stredné školy, ktorá študentom približuje vznik moderny a jej prejavy v slovenskom umení.

Ďalšie programy nájdete [tu](#).



15. PRÍRODA V MESTE

Viete, aké papagáje sa liahnu na Sandbergu a prečo je to pieskovcové bralo také vzácné? Viete, že u nás rastie orchidea či aký je náš najjedovatejší chrobák a pavúk? Viete, prečo sa na Devínskej Kobyle pasú kozy a prečo sú pre Sandberg a Waitov lom také dôležité? Je tu i kópia labyrintu z 13. storočia z mesta Chartres vo Francúzsku – skúsime nájsť cestu do jeho stredu. Okrem prírodných krás sa dotkneme aj 7 000-ročnej histórie v okolí Devína – od neolitu, cez Avarov, Keltov, Rimanov, (údajne) franského kupca Sama, cez Veľkú Moravu až po dnešok.



Cieľová skupina	2. stupeň ZŠ, SŠ
Predmet	Biológia, Geografia, Dejepis
Realizácia	Celoročne
Dĺžka trvania	2 hod.
Miesto stretnutia	Pri tabuli s označením Národnej prírodnej rezervácie Devínska Kobyla na Sandbergu (za rampou smerom od ulice Slovinec v Devínskej Novej Vsi)
Trasa prehliadky	Sandberg – Waitov lom – sútok Moravy a Dunaja – hrad Devín (interaktívna mapa) Poznámka: Prehliadka vedie po nenáročných turistických chodníkoch, potrebná je pevná športová obuv, dostatok tekutín a nejaké jedlo so sebou; v prípade slnečného počasia (najmä v júni) sa odporúča aj pokrývka hlavy.
Cena prehliadky	80 € (1 – 20 osôb) / 95 € (21 – 40 osôb), pedagogický dozor bezplatne, cena nezahŕňa vstupy do objektov

ODPORÚČANÝ DOPLNKOVÝ PROGRAM K PREHLIADKE

Poznámka: Doplnkový program nie je zahrnutý v cene prehliadky. V prípade záujmu o tento program kontaktujte priamo jeho poskytovateľa. Zmena programu vyhradená.

1. / Slovenské národné múzeum – Prírodovedné múzeum

Vajanského nábrežie 2
P. O. BOX 13
810 06 Bratislava

Múzeum sa zameriava na výskum, dokumentáciu a prezentáciu rozmanitosti živej a neživej prírody. Sprístupňuje mineralogické zbierky zo slovenských a svetových lokalít.

Viac informácií nájdete [tu](#).



2. / Múzeum mesta Bratislavy – hrad Devín

Muránska cesta 10
841 10 Bratislava

Lektorský výklad

Dozviete sa viac o existencii a vývoji hradu a jeho obyvateľoch.

Interaktívna mapa Devína

Objavuj zaujímavosti hradu Devín pomocou interaktívnej mapy, ktorá je plná zaujímavých úloh. Mapa je k dispozícii v pokladni múzea.

Viac informácií nájdete [tu](#).

3. / Botanická záhrada UK

Botanická 3
841 04 Bratislava

Botanická záhrada je vedecko – pedagogickým pracoviskom Univerzity Komenského, prístupná je vždy od apríla do októbra.

Viac informácií nájdete [tu](#).



Tešíme sa na Vás!

Zdroje a autori fotografií

Galéria mesta Bratislavy, Múzeum mesta Bratislavy,
Matej Kováč, Michal Lachkovič, Branislav Molnár,
Karol Srnec, Marek Velček, Crot Production s.r.o.,
MS-Agency s.r.o., VyletíVtáčik s. r. o., OZ Pátrač
Tíno

www.slovakia.travel

www.nrsr.sk

www.archinfo.sk

www.fotoforum.istracentrum.sk